西浦調査平面図　S=1:6,000

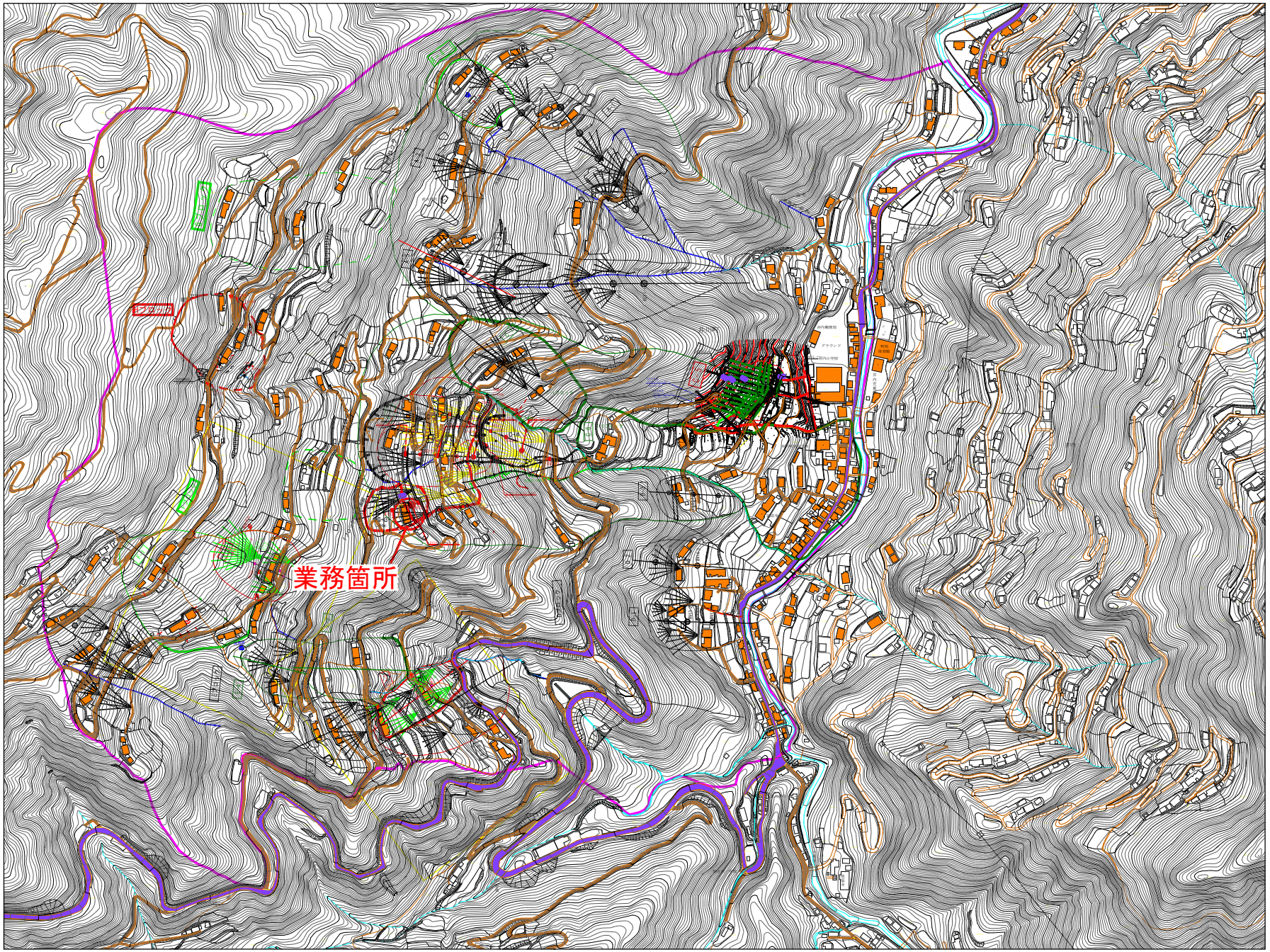

凡　例

- 本業務対象地すべりブロック
- 既往調査ブロック
- 本業務対象調査孔
- 既往調査ボーリング孔
- 既設横ボーリング工
- 計画横ボーリング工
- 既設水路工
- 西浦地すべり防止区域

実施設計図面

工事名	R３三土　西浦地すべり　三・井川西浦 地すべり設計業務（１）		
路線名等	西浦地すべり防止区域		
工事箇所	三好市井川町西浦（第１分割）		
図面名	全体平面図		
縮尺	図示	図面番号	１　／　３
会社名			
事業者名	徳島県西部総合県民局県土整備部（三好）		

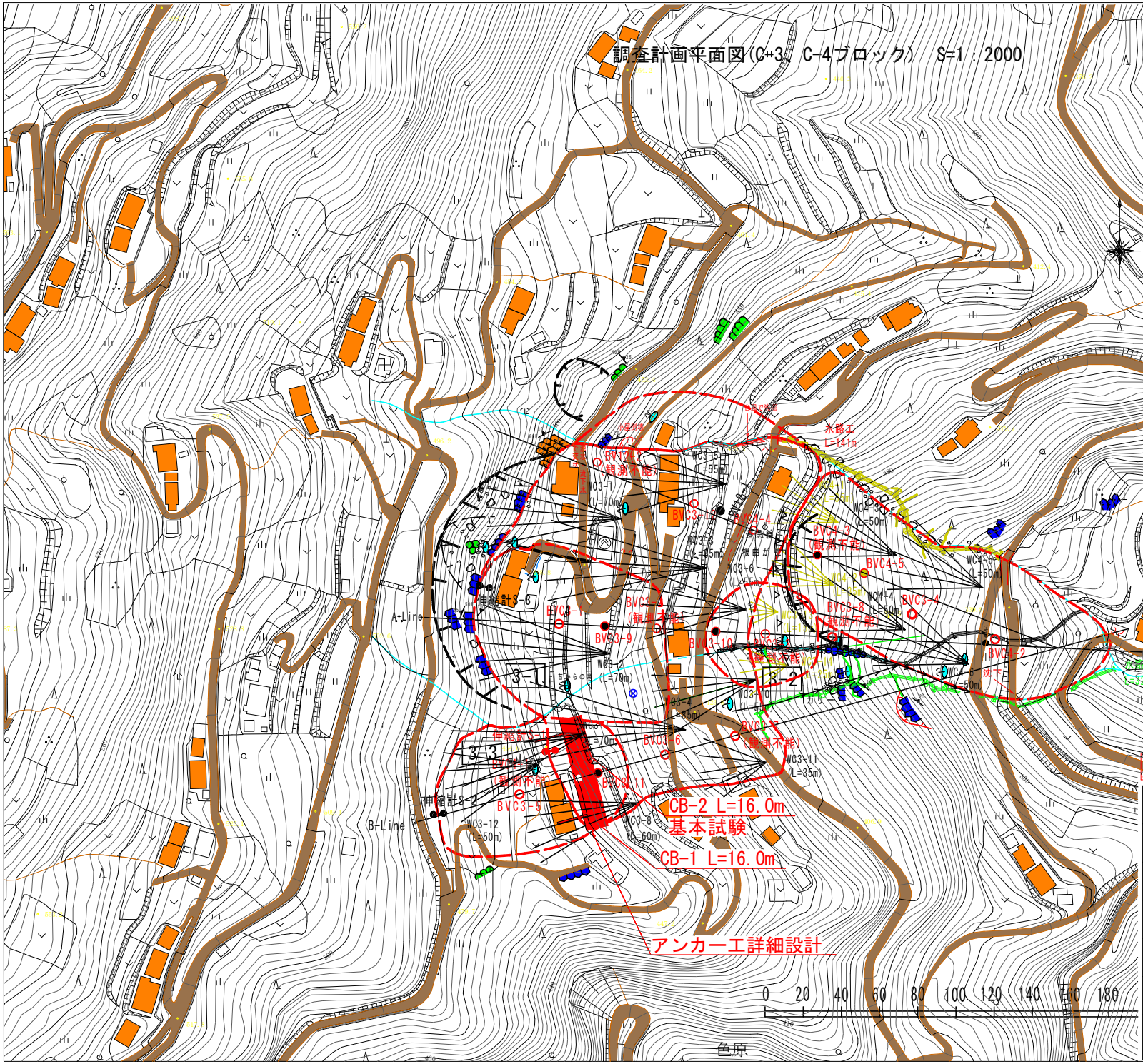

工事名	Ｒ３三土　西浦地すべり　三・井川西浦 地すべり設計業務（１）		
路線名等	西浦地すべり防止区域		
工事箇所	三好市井川町西浦（第１分割）		
図面名	平面図		
縮尺	図示	図 面 番 号	2　／　3
会社名			
事業者名	徳島県西部総合県民局県土整備部（三好）		

C-3　副　測　線 S=1:1000(A3)

B-Line(C3-3主側線)

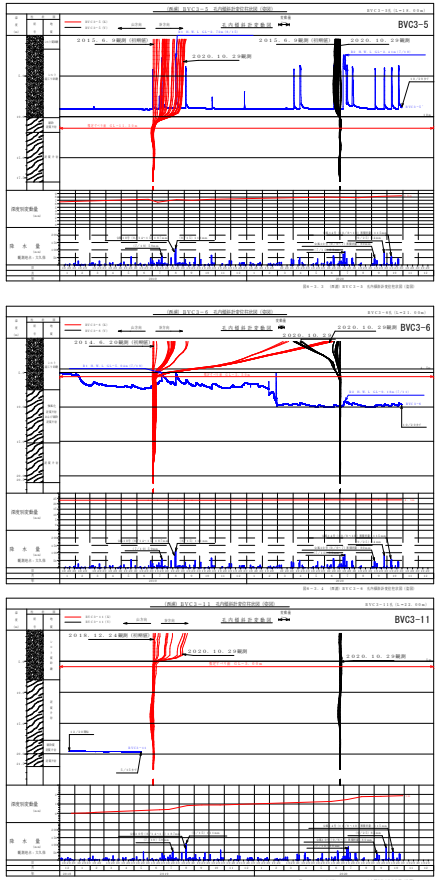

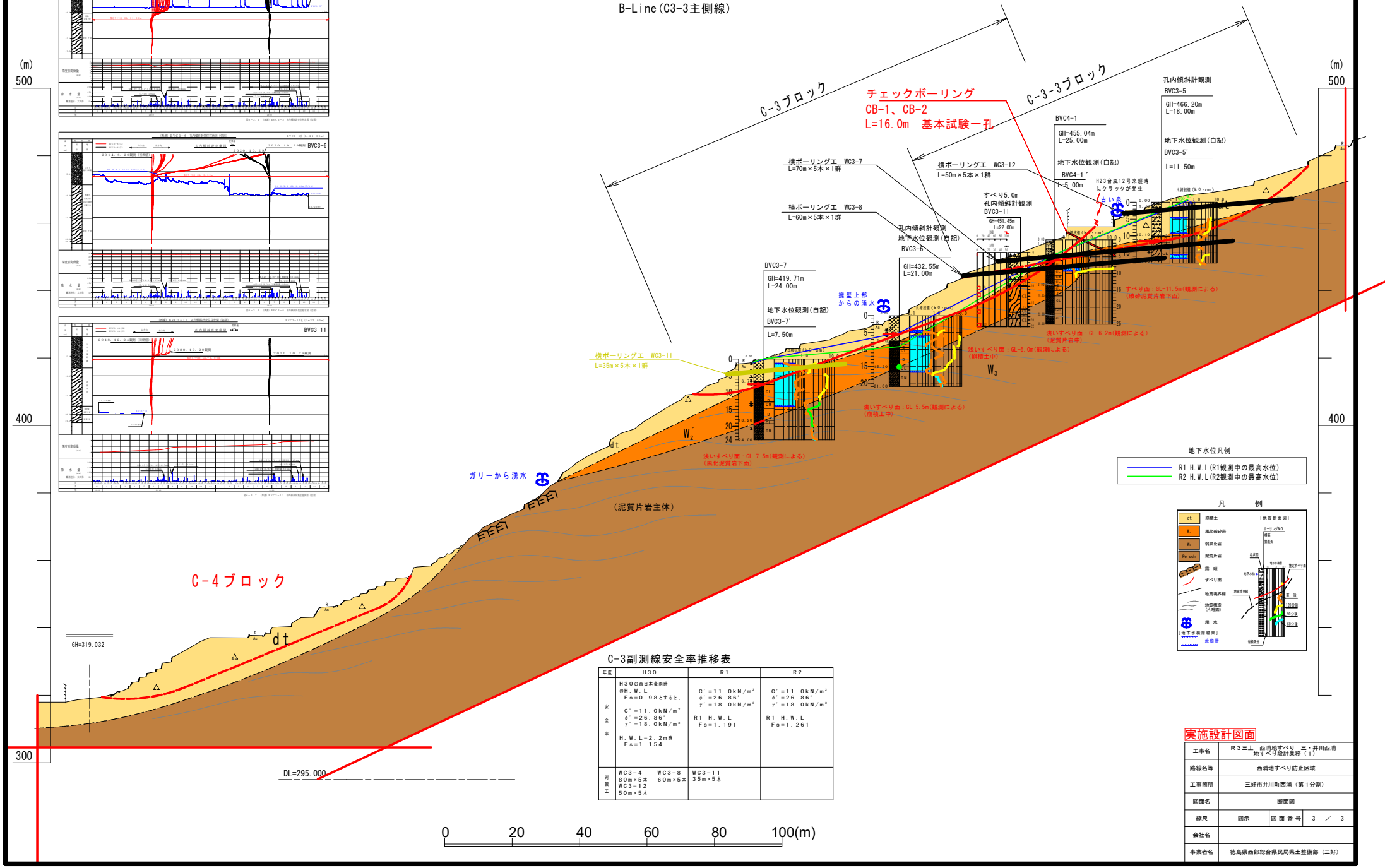

C-3副測線安全率推移表

年度	H30	R1	R2
安全率	H30の西日本豪雨時のH.W.L Fs=0.98とすると、 C'=11.0kN/m² φ'=26.86° γ'=18.0kN/m³ H.W.L-2.2m時 Fs=1.154	C'=11.0kN/m² φ'=26.86° γ'=18.0kN/m³ R1 H.W.L Fs=1.191	C'=11.0kN/m² φ'=26.86° γ'=18.0kN/m³ R1 H.W.L Fs=1.261
対策工	WC3-4　80m×5本 WC3-8　60m×5本 WC3-12　50m×5本	WC3-11　35m×5本	

地下水位凡例

- R1 H.W.L(R1観測中の最高水位)
- R2 H.W.L(R2観測中の最高水位)

凡　例

実施設計図面

工事名	R3三土　西浦地すべり　三・井川西浦 地すべり設計業務（1）		
路線名等	西浦地すべり防止区域		
工事箇所	三好市井川町西浦（第1分割）		
図面名	断面図		
縮尺	図示	図面番号	3 ／ 3
会社名			
事業者名	徳島県西部総合県民局県土整備部（三好）		